

FORMULARZ AUDYTU BRD		Arkusz 1
Audytor	Tomasz Mackun	
Data, Godzina	05.07.2025 10:09	
Pogoda	Słonecznie	

METRYKA WEDŁUG INWENTARYZACJI			
NR PRZEJŚCIA	2025020		
DZIELNICA	Praga Południe	KATEGORIA	powiatowa
ULICA	Lubelska	LICZBA PASÓW	2
SKRZYŻOWANIE ZIAZD	na pętli		
OPIS	Lubelską, Lubelska 24, przy wejściu do budynku dworca Warszawa Wschodnia		

LOKALIZACJA SZCZEGÓŁOWA			
Długość geograficzna	52.250688	Szerokość geograficzna	21.052937
Google Maps	LINK	URL	https://www.google.com/maps?q=52.250688,21.052937

ORIENTACJA			
NW	N		NE
W			E
SW	S		SE

ORIENTACJA			
NW	N		NE
W			E
SW	S		SE

















FORMULARZ AUDYTU BRD			Arkusz 2
NR PRZEJŚCIA	2025020		

CHARAKTERYSTYKA						
USYTUOWANIE PRZEJŚCIA		Pomiędzy skrzyżowaniami				
ODLEGŁOŚĆ OD KRAWĘDZI JEZDNI PROSTOPADŁEJ		ND				
PRĘDKOŚĆ NA JEZDNI PROSTOPADŁEJ		ND				
JEZDNIĄ Z PIERWSZEŃSTWEM		Tak				
DROGA ROWEROWA (DR)		Bez przejazdu rowerowego				
USYTUOWANIE DR		ND				
LINIE TRAMWAJOWE		Brak				
NAWIERZCHNIA TOROWISKA		ND				
NAWIERZCHNIA JEZDNI ZA I PRZED PRZEJŚCIEM		Naw. bitumiczna: szara				
STAN NAWIERZCHNI		Dobry				
GEOMETRIA ULICY W OBSZARZE PRZEJŚCIA		Prosta				
SZEROKOŚĆ PRZEJŚCIA	4 m	DŁUGOŚĆ CAŁKOWITA PRZEJŚCIA	9,5 m			
		DŁUGOŚĆ DŁUŻSZEGO PRZEJŚCIA	9,5 m			
PRĘDKOŚĆ DOPUSZCZALNA		50 km/h				
PRZEKRÓJ POPRZECZNY						
Zatoki autobusowe	Pasy rowerowe	Pasy	Azyl/pas dzielący	Pasy	Pasy rowerowe	Zatoki autobusowe
Brak	Brak	Brak	Brak	1	Brak	Brak
OŚWIETLENIE		Standardowe uliczne				

































FORMULARZ AUDYTU BRD			Arkusz 3
NR PRZEJŚCIA	2025020		

ORGANIZACJA RUCHU POJAZDÓW				
ULICA JEDNOKIERUNKOWA		Tak		
Kierunki ruchu	do ul.	Skaryszewska		
	do ul.			
KIERUNEK RUCHU POJAZDÓW (SAMOCHODY)		W		
W	Skaryszewska			
KIERUNEK RUCHU POJAZDÓW (TRAMWAJE)				
KIERUNEK RUCHU ROWERÓW				
LICZBA RELACJI ZJEŹDŹAJĄCYCH ZE SKRZYŻOWANIA W STRONĘ PRZEJŚCIA				ND

PRZYSTANKI AUTOBUSOWE				
PRZYSTANKI AUTOBUSOWE USYTUOWANE NA JEZDNI PROSTOPADŁEJ				ND
PRZYSTANKI AUTOBUSOWE NA JEZDNI GDZIE USYTOWANE JEST PRZEJŚCIE				Nie
LOKALIZACJA, TYP, ODLEGŁOŚĆ OD PRZEJŚCIA				
Kierunek	W		Odległość	
			Odległość	
Kierunek			Odległość	
			Odległość	

OZNAKOWANIE PIONOWE				
ZNAKI PIONOWE cz. I				
Kierunek	W	STR. LEWA	 D6  D-6a  D-6b  T-27 Inne oznakowanie	Stan dobry
Kierunek	W	STR. PRAWA	 D6  D-6a  D-6b  T-27 Inne oznakowanie	Stan dobry
Kierunek		STR. LEWA	 D6  D-6a  D-6b  T-27 Inne oznakowanie	
Kierunek		STR. PRAWA	 D6  D-6a  D-6b  T-27 Inne oznakowanie	

FORMULARZ AUDYTU BRD			Arkusz 4
NR PRZEJŚCIA	2025020		

OZNAKOWANIE PIONOWE				
ZNAKI PIONOWE cz. II				
Kierunek	W	STR. LEWA	 A-16	
			 A-17	
			 A-24	
			 T-14	
			Inne oznakowanie	
Kierunek	W	STR. PRAWA	 A-16	
			 A-17	
			 A-24	
			 T-14	
			Inne oznakowanie	
Kierunek		STR. LEWA	 A-16	
			 A-17	
			 A-24	
			 T-14	
			Inne oznakowanie	
Kierunek		STR. PRAWA	 A-16	
			 A-17	
			 A-24	
			 T-14	
			Inne oznakowanie	
ZNAKI PIONOWE cz. III				
Kierunek	W	STR. LEWA	 2 SO	
			 1 SO nad zn.	
			 1 SO pod zn.	
			 Inny	
Kierunek	W	STR. PRAWA	 2 SO	
			 1 SO nad zn.	
			 1 SO pod zn.	
			 Inny	
Kierunek		STR. LEWA	 2 SO	
			 1 SO nad zn.	
			 1 SO pod zn.	
			 Inny	
Kierunek		STR. PRAWA	 2 SO	
			 1 SO nad zn.	
			 1 SO pod zn.	
			 Inny	
Uwagi				

FORMULARZ AUDYTU BRD			Arkusz 5
NR PRZEJŚCIA	2025020		

OZNAKOWANIE POZIOME	
Rodzaj	Malowane grubowarstwowe
Tło	Brak
Stan	Dostateczny
Oznakowanie przed przejściem	Linia P-14
Szerokość zawężenia (strona lewa)	Brak
Szerokość zawężenia	ND
Szerokość zawężenia (strona prawa)	Oznakowanie
Szerokość zawężenia	2,5 m

WPUSTY DESZCZOWE W OBSZARZE PRZEJŚCIA	
Liczba wpustów	0
Ścieki przykrawężnikowe	Nie
Odwodnienie	Poprawne

UDOGODNIENIA DLA NIEPEŁNOSPRAWNYCH / OGRANICZENIA			
RAMPA			
Kierunek	W	Strona lewa	Nie ma potrzeby
		Strona prawa	Nie ma potrzeby
DLA NIEWIDZĄCYCH			
Kierunek	W	Strona lewa	Płytki prowadzące
		Strona prawa	Płytki prowadzące

SŁUPKI I WYGRODZENIA			
PRZEJŚCIE			
Kierunek	W	Strona lewa	Brak
		Strona prawa	Brak
PRZED PRZEJŚCIEM			
Kierunek	W	Strona lewa	Brak
		Strona prawa	Brak
ZA PRZEJŚCIEM			
Kierunek	W	Strona lewa	Brak
		Strona prawa	Brak
NA JEZDNI PROSTOPADŁEJ			
Kierunek		Strona prawa	ND

FORMULARZ AUDYTU BRD			Arkusz 6
NR PRZEJŚCIA	2025020		

PARKOWANIE				
PARKOWANIE NA JEZDNI				
KIERUNEK	W	STR. LEWA	Przed przejściem	NS
			Za przejściem	Odległość od przejścia: 1 m
		STR. PRAWA	Przed przejściem	Odległość od przejścia: 1 m
			Za przejściem	ND
PARKOWANIE W PASIE PRZY JEZDNI				
KIERUNEK	W	STR. LEWA	Przed przejściem	ND
			Za przejściem	ND
		STR. PRAWA	Przed przejściem	ND
			Za przejściem	ND
PARKOWANIE NA PASIE RUCHU				
KIERUNEK	W	STR. LEWA	Przed przejściem	ND
			Za przejściem	ND
		STR. PRAWA	Przed przejściem	ND
			Za przejściem	ND
PARKOWANIE NA CHODNIKU I NA JEZDNI (JEDNYM KOŁEM)				
KIERUNEK	W	STR. LEWA	Przed przejściem	ND
			Za przejściem	ND
		STR. PRAWA	Przed przejściem	ND
			Za przejściem	ND
PARKOWANIE NA PRZEJŚCIU				
KIERUNEK	W	STR. LEWA	Nie	
		STR. PRAWA	Nie	
PARKOWANIE NA JEZDNI PROSTOPADŁEJ				
KIERUNEK			ND	
UWAGI DOTYCZĄCE PARKOWANIA				

FORMULARZ AUDYTU BRD			Arkusz 7
NR PRZEJŚCIA	2025020		

WIDOCZNOŚĆ			
WIDOCZNOŚĆ POMIERZONA			
KIERUNEK RUCHU PIESZEGO	S	W LEWO	20 m
		W PRAWO	
		W TYŁ	ND
	N	W LEWO	
		W PRAWO	40 m
		W TYŁ	ND
WIDOCZNOŚĆ WYMAGANA			
KIERUNEK RUCHU PIESZEGO	S	W LEWO	35 m
		W PRAWO	
		W TYŁ	ND
	N	W LEWO	
		W PRAWO	35 m
		W TYŁ	ND
OGRANICZENIA WIDOCZNOŚCI			
KIERUNEK RUCHU PIESZEGO	S	STRONA LEWA	Parkowanie
		STRONA PRAWA	Brak
	N	STRONA LEWA	Brak
		STRONA PRAWA	Brak

FORMULARZ AUDYTU BRD		Arkusz 8
NR PRZEJŚCIA	2025020	

SUBIEKTYWNA OCENA PRZEJŚCIA DLA PIESZYCH	2
OPINIA / UWAGI DODATKOWE	
<p>Przeście dla pieszych przez pętle przy dworcu Warszawa Wschodnia. Przeście wyznaczone jest przez drogę o jednym kierunku ruchu przed budynkiem dworca przy wyjściu głównym.</p> <p>Przeście jest zlokalizowane w bezpośrednim sąsiedztwie dworca kolejowego, pętli autobusowej, gdzie występuje duża potrzeba parkowania pojazdów (np. w oczekiwaniu na pasażerów pociągów, autobusów). Po stronie lewej, w czasie wizji lokalnej nie było parkujących pojazdów, ale ze względu na dużą szerokość jezdni w tym miejscu (9,5 m) może ono występować. Parkowanie pojazdów może stwarzać niebezpieczeństwo ograniczenia widoczności. Podczas wizji lokalnej, bezpośrednio przy przejściu dla pieszych, na powierzchni P-21 zastano zaparkowany pojazd, który istotnie ograniczał widoczność. Ograniczenia widoczności mogą powodować bardzo groźne w skutkach sytuacje na drodze. Kierujący zbliżający się do przejścia dla pieszych, muszą mieć możliwość dostrzegania pieszych zbliżających się do przejścia i jednocześnie piesi muszą mieć możliwość obserwacji potoków ruchu. Kierowca oraz pieszy mają swoje prawa i obowiązki. Kierowca powinien dostosować swą prędkość, aby zatrzymać się w przypadku, gdy pieszy wchodzi na przejście dla pieszych. Pieszy natomiast powinien upewnić się, że może przekraczać przejście dla pieszych. W sytuacji, gdy występują ograniczenia widoczności kierowca i pieszy nie są w stanie zrealizować swoich obowiązków, w zakresie dostosowania dynamiki ruchu i upewnienia się co do możliwości dalszego przemieszczania. Pieszy widząc przejście dla pieszych ma wrażenie, że jest bezpieczny i często wkracza na jezdnię, natomiast kierujący nie mają szansy na dostrzeżenie pieszych z odpowiednim wyprzedzeniem. Użytkownicy są zaskakiwani i może okazać się, że ich prędkość jest zbyt duża, aby bezpiecznie zatrzymać pojazd. Należy wzmocnić nadzór nad nieprawidłowym parkowaniem oraz zastosować fizyczne środki uniemożliwiające parkowanie w bliskości przejścia dla pieszych.</p> <p>Przeście dla pieszych ma prawie 10 m długości, prowadząc jeden szeroki pas ruchu. Pieszy przekraczając długie przejście dla pieszych narażony jest na ryzyko potrącenia na długim odcinku. Pieszy będzie potrzebował więcej czasu (dłuższą lukę czasową pomiędzy pojazdami), aby przekroczyć jezdnię. Powoduje to niepotrzebne zagrożenia niechronionych użytkowników ruchu.</p> <p>Należy skrócić przejście dla pieszych przez zawężenie pasa ruchu dla pojazdów.</p>	

FORMULARZ AUDYTU BRD			Arkusz 9
NR PRZEJŚCIA	2025020		

ZDJĘCIA







